



Landeshauptstadt
der Biodiversität



Gold Entente
Florale Europe



Bundessieger
StadtGrün naturnah



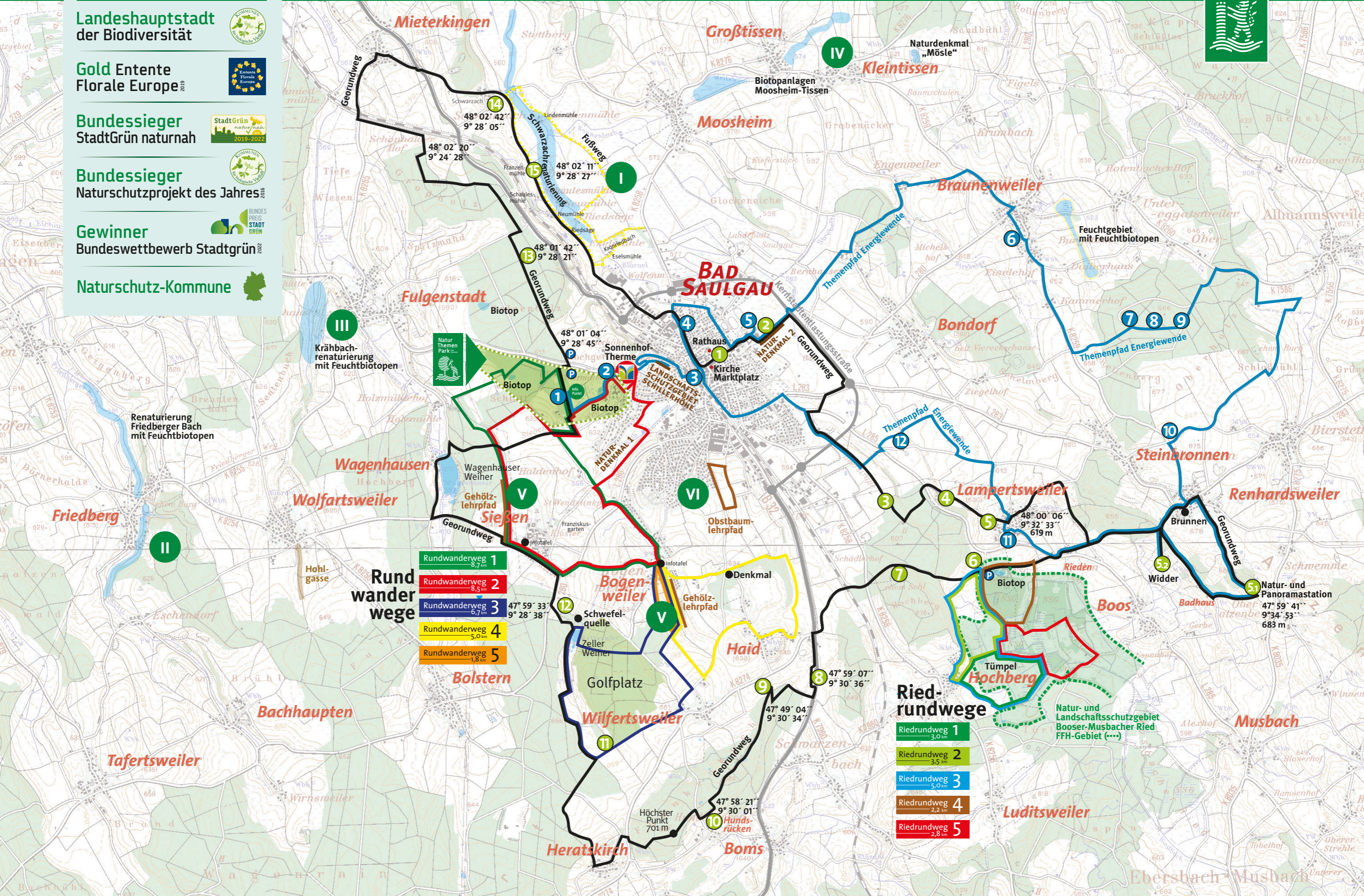
Bundessieger
Naturschutzprojekt des Jahres



Gewinner
Bundeswettbewerb Stadtgrün



Naturschutz-Kommune



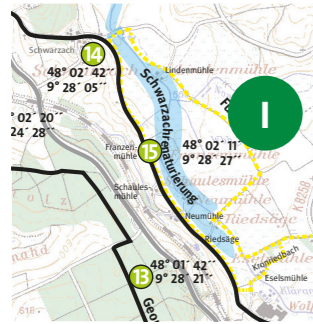
- Rundwanderwege**
- 1 Rundwanderweg 1, 8,7 km
 - 2 Rundwanderweg 2, 8,5 km
 - 3 Rundwanderweg 3, 6,7 km
 - 4 Rundwanderweg 4, 5,0 km
 - 5 Rundwanderweg 5, 3,8 km

- Riedrundwege**
- 1 Riedrundweg 1, 3,0 km
 - 2 Riedrundweg 2, 3,5 km
 - 3 Riedrundweg 3, 5,0 km
 - 4 Riedrundweg 4, 2,2 km
 - 5 Riedrundweg 5, 2,8 km

Natur- und
Landschaftsschutzgebiet
Booser-Musbacher Ried
FFH-Gebiet (---)



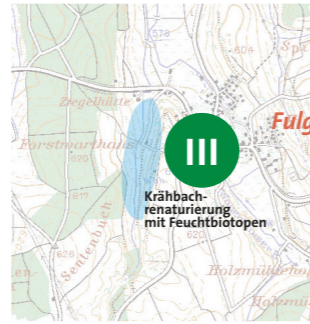
Biotopanlagen



Die renaturierte Schwarzach
2004/05 und 2011 wurde die ehemals begradigte und verbaute Schwarzach von der Stadt auf einer Länge von 3 km renaturiert. Sämtliche Verbauungen wurden entfernt, der Verlauf wurde kurvig angelegt, 100 Schüler pflanzten Hunderte von Gehölzen. Heute ist die Schwarzach auch dank des Grunderwerbs über die Flurneuordnung wieder ein strukturreiches Fließgewässer mit Stillgewässern und großem Artenreichtum.



Der renaturierte Friedberger Bach
2001/02 konnte der Friedberger Bach außerhalb der Ortschaft von der Stadt auf der gesamten Länge naturnah gestaltet werden. Über die Flurneuordnung wurden Gewässerrandstreifen gekauft und in die Renaturierung einbezogen. Großflächige Feuchtbereiche mit Tümpeln, Gehölzen und Schilfgürtel ergänzen den naturnahen Charakter.

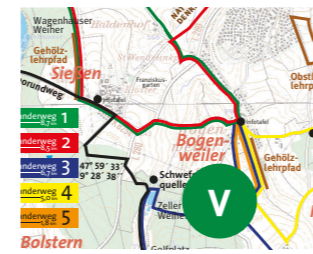


Biotopanlage Krähbachtal Fulgenstadt
2000-2005 schufen Stadt und private Grundstücksbesitzer aus ehemals intensiv genutzten landwirtschaftlichen Flächen eine mehrere Hektar große Biotoplandschaft aus vielen Tümpeln, einem renaturierten Bach und Gehölzstrukturen. Es siedelten sich viele bedrohte Tier- und Pflanzenarten an.



Biotopanlagen in Tissen und Moosheim
Im Rahmen der Flurneuordnung konnte die Stadt viele Hektar Feuchflächen und Gewässerrandstreifen erwerben. Von 1996 – 2000 wurden zahlreiche Tümpel, Gehölzstrukturen angelegt und miteinander vernetzt sowie Bäche renaturiert. Das flächenhafte Naturdenkmal „Mösl“ östlich von Kleintissen konnte auf 2,5 ha erweitert werden. Zwischen Moosheim und Großtissen gibt es großflächige Feuchtwiesen.

Naturlehrpfade



Lehrpfade einheimischer Gehölze
In Bogenweiler und bei Sießen legte die Stadt zwei Lehrpfade an, die fast sämtliche bei uns natürlicherweise vorkommenden Baum- und Straucharten inkl. Wildrosen enthalten. Die Gehölze sind in kleinem Abstand nach dem Verwandtschaftsgrad geordnet, also gut vergleichbar.



Obstbaumlehrpfad
Der als 1 km langer Rundweg angelegte Lehrpfad beinhaltet etwa 100 ältere Kern- und Steinobstsorten.

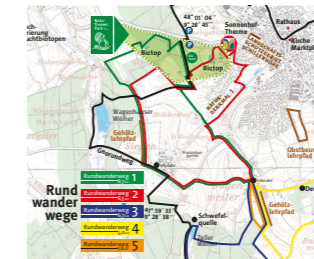


Naturdenkmale (ND)
Flächenhafte Naturdenkmale sind z. B. die wunderschönen, hauptsächlich aus Birken bestehenden Alleen am Sießener Fußweg (ND1) und Bernhauser Weg (ND2).

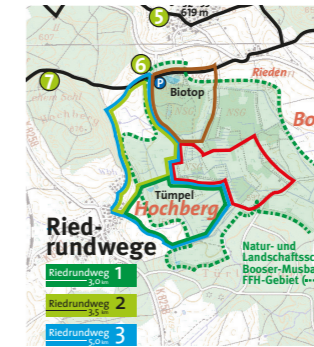
Rundwege



Georundweg
Der 43 km lange Georundweg enthält auf vielen Tafeln umfangreiche Informationen über Erdgeschichte, Entstehung unserer Landschaft, Böden, Fauna und Flora. 2014 wurde zusammen mit der Gemeinde Ebersbach-Musbach eine Natur- und Panoramastation mit Erklärungstafeln (5.1) und einem Diöpter errichtet. Auch eine Widderanlage (5.2) wurde restauriert und in den Rundweg eingebunden.



Rundwanderwege um Bogenweiler
Die Rundwanderwege um Bogenweiler-Haid-Sießen sind barrierefrei einfach begehbar und führen in unserer herrlichen Landschaft zu Naturlehrpfaden, historischen Gebäuden und weiteren Attraktionen.



Rundwanderwege im Landschafts- und Naturschutzgebiet Booser-Musbacher Ried
Die gut begehbaren Wege führen durch eines der schönsten Naherholungsgebiete in unserem Raum. Erklärungstafeln weisen auf die Entstehungsgeschichte, Fauna und Flora hin. Das Schutzgebiet ist 343 ha groß und ist auch FFH-Gebiet (nach europäischer Fauna-Flora-Habitat- und Vogelschutzrichtlinie).



Wissenswertes an 12 Stationen bei einer Rundtour erfahren.
Im Verlauf des Themenpfades Energiewende lernen Sie auf einer Strecke von 23 km an 12 Stationen verschiedene Technologien und Maßnahmen in Zusammenhang mit der Umstellung auf erneuerbare Energien & Energieeffizienz kennen.

Umwandlung von Einheitsgrün in artenreiches Grün
In der Kernstadt und den Ortsteilen wurden fast sämtliche städtischen Grünflächen in artenreiche, naturnahe Flächen umgewandelt. Viele Blumenwiesen, vielfältige und standortgerechte Staudenbepflanzungen, artenreiche kiesige Flächen und naturnahe Gehölzstrukturen erfreuen die Menschen mitten in der Stadt.



NaturThemenPark Bad Saulgau

Der im Jahr 2019 eröffnete NaturThemenPark (60 ha) bietet für Naturfreunde mit einem InfoPunkt, verschiedenen Naturlehrpfaden und interaktiven Naturerlebnisstationen für Familien mit Kindern eine einladende Atmosphäre. In diesem Gebiet befinden sich der Nistkastenlehrpfad, der Themen- und Erlebnisweg Wasser und der Thermalwasserlehrpfad. Auf den zahlreichen Infotafeln werden die vier Themenbereiche Pflanzen, Wasser, Geologie und Landschaft erläutert.

- Infotafeln zum Thema Wasser
- Infotafeln zum Thema Wald
- Interaktive Erlebnisstationen
- Große Runde 4,6 km
- Themenwege: Wasser, Nistkasten-, Thermalwasserlehrpfad
- Ausstellung „Kunst beflügelt Natur“
- Gesundheits- und Kräutergarten
- Getreideschaugarten
- Aufenthalts- und Spielflächen im Wald

Hier geht es zur Natur-Homepage der Stadt Bad Saulgau

Regelmäßig werden Veranstaltungen und Führungen angeboten: Tourist-Information, Tel. 07581/2009-0